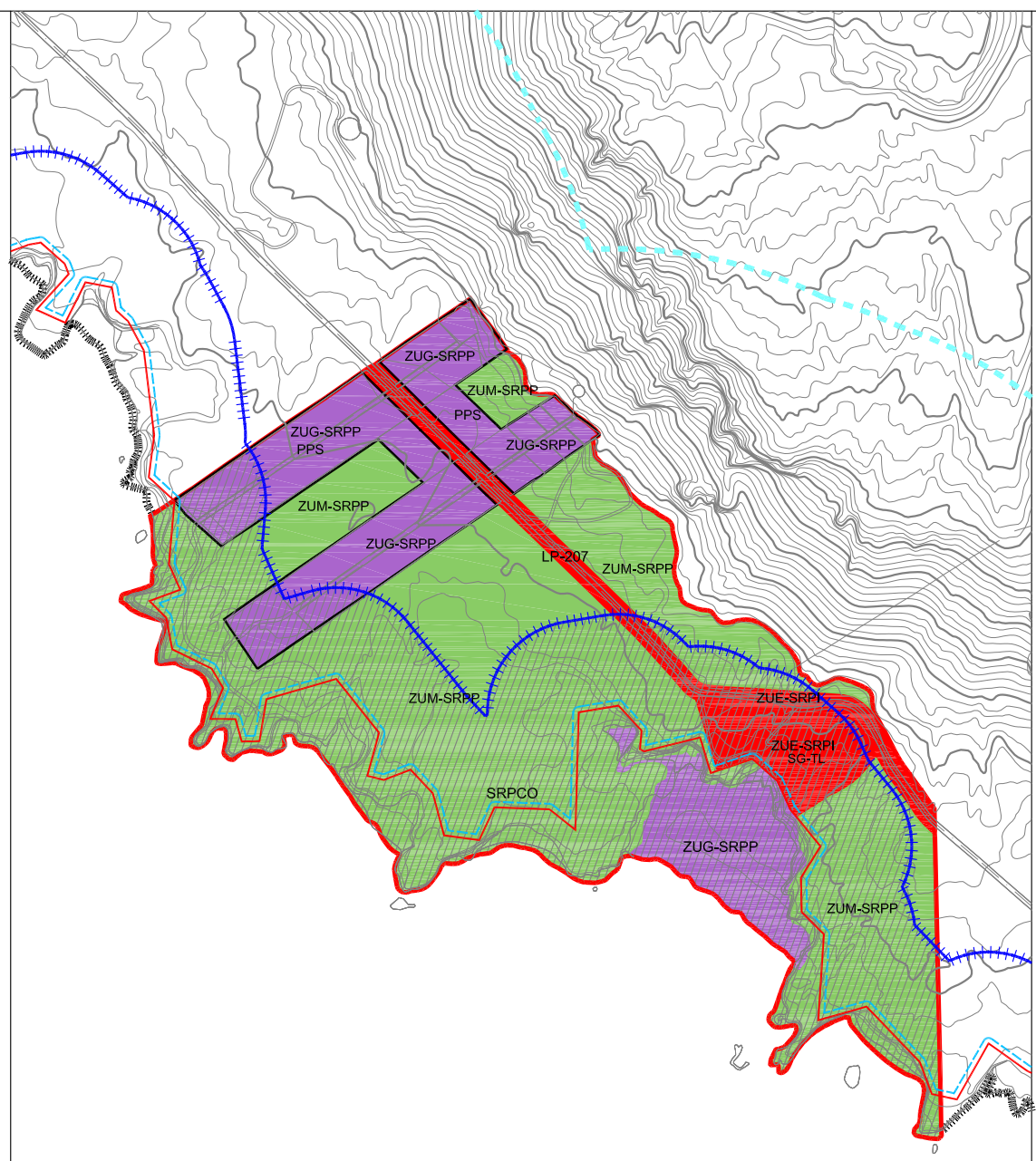







ZONIFICACIÓN Y CATEGORIZACIÓN
Normas de Conservación Monumento Natural de Los Volcanes de Teneguía.









ZONIFICACIÓN Y CATEGORIZACIÓN
Propuesta

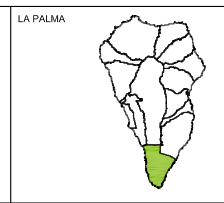
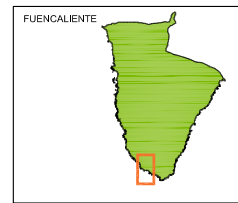
ZONIFICACIÓN Y CATEGORIZACIÓN

-  Suelo Rústico de Protección Costera (SRPCO)
- ZONA DE USO ESPECIAL
-  Suelo Rústico de Protección de Infraestructuras (ZUE-SRPI)
- ZONA DE USO GENERAL
-  Suelo Rústico de Protección Paisajística (ZUG-SRPP)
- ZONA DE USO MODERADO
-  Suelo Rústico de Protección Paisajística (ZUM-SRPP)

- SG-TL Sistema General Termolúdico
-  Reserva para Patrimonio Público de Suelo, PPS

DELIMITACIONES:

-  Ámbito
 -  Limite del Término Municipal
 -  Deslinde del Dominio Público Marítimo Terrestre
 -  Limite de la Servidumbre de Protección de Costas
 -  Servidumbre de Tránsito
 -  Influencia del litoral
- Fuente: «© Ministerio para la Transición Ecológica (MITECO)»



REVISIÓN PARCIAL Nº1 DE LAS NORMAS DE CONSERVACIÓN
MONUMENTO NATURAL DE LOS VOLCANES TENEGUÍA P10

ARQUITECTO:
GABRIEL HENRIQUEZ PEREZ S.L.P.
AUTOR DEL ENCARGO:
EXCMO. CABILDO INSULAR DE LA PALMA
FECHA:
JULIO 2020



SITUACION:
FUENCALIENTE - LA PALMA
PLANO DE ORDENACION:
ALTERACIONES EN LA ZONIFICACIÓN, CLASIFICACIÓN Y CATEGORIZACIÓN DEL SUELO.
PROPUESTA. ÁMBITO DE LA REVISIÓN PARCIAL Nº 1 DE LAS NORMAS DE CONSERVACIÓN
MONUMENTO NATURAL DE LOS VOLCANES DE TENEGUÍA P-10
ESCALA:
1/7.500
PLANO:
0,3